

# Isikliku kasutusõiguse seadmise plaan

Passiivse elektroonilise side juurdepääsuvõrgu rajamine

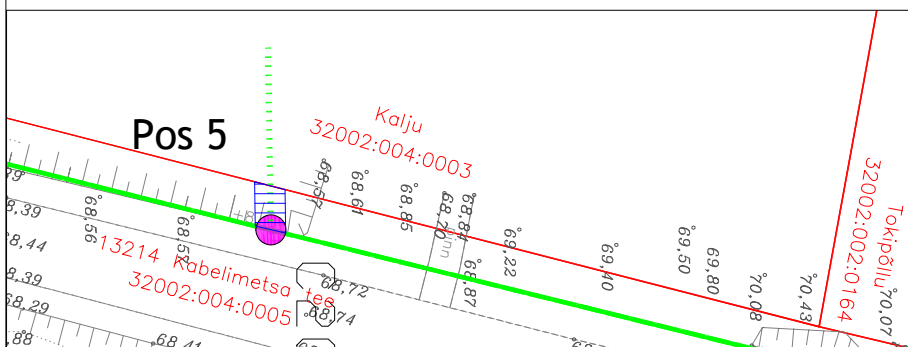
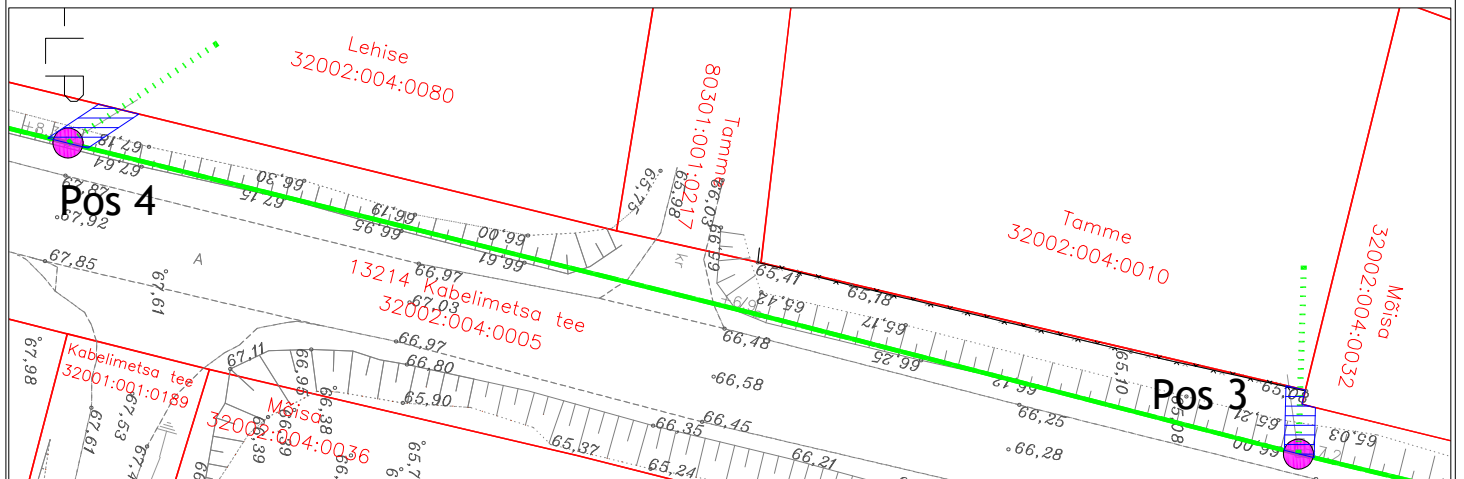
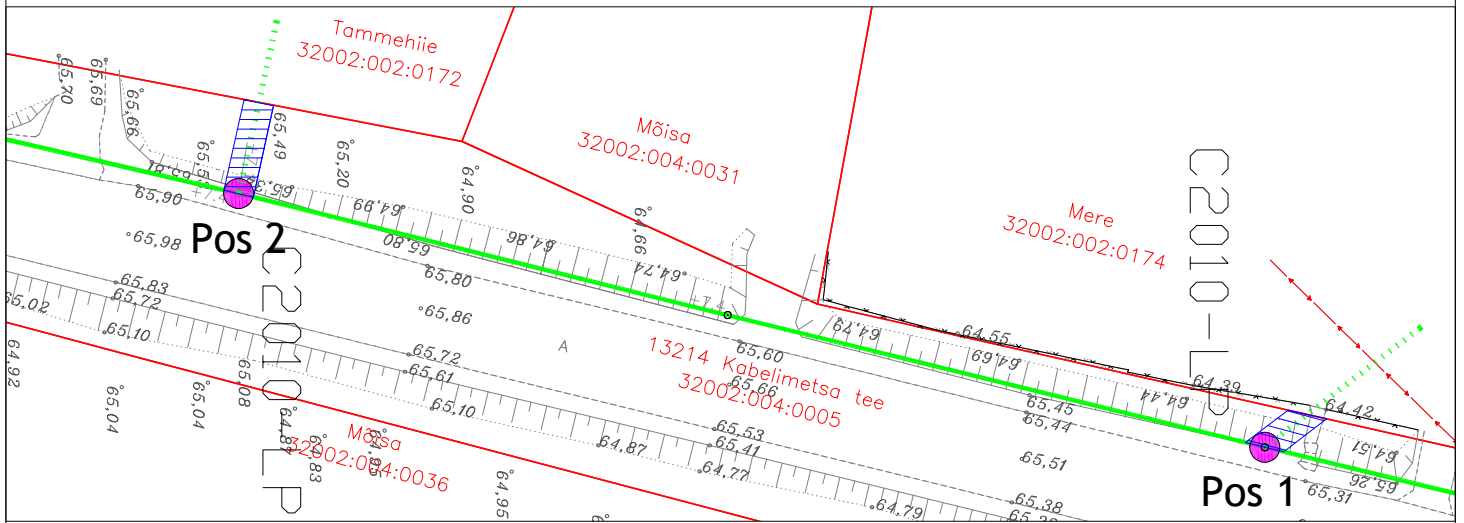
Töö nr VT2010

M 1:500 (1 cm = 5,0 m), A4

13214 Kabelimetsa tee

Katastritunnus 32002:004:0005

Registriosa nr 8195150



## TINGMÄRGID:

- Katastriüksuse piir
- Projekteeritud side õhuliin ol. ol. elektrivõrgu õhuliinil
- - - Projekteeritud kliendiin
- Projekteeritud lõpp-punkt mastil
- Kasutusõiguse ala 41 m<sup>2</sup>

Jrk nr	IKO ala Pos nr (plaanil)	Kinnistu registriosa number	Katastriüksuse tunnus, nimi ja sihtotstarve	Asukoht riigitee (nr ja nimi) suhtes (lõigu algus ja lõpp km)	Ala pindala m <sup>2</sup>
1	Pos 1	8195150	13214 Kabelimetsa tee Katastritunnus 32002:004:0005 Transpordimaa	13214 Kabelimetsa tee km-l 1,63	7 m <sup>2</sup>
2	Pos 2	8195150	13214 Kabelimetsa tee Katastritunnus 32002:004:0005 Transpordimaa	13214 Kabelimetsa tee km-l 1,56	12 m <sup>2</sup>
3	Pos 3	8195150	13214 Kabelimetsa tee Katastritunnus 32002:004:0005 Transpordimaa	13214 Kabelimetsa tee km-l 1,38	8 m <sup>2</sup>
4	Pos 4	8195150	13214 Kabelimetsa tee Katastritunnus 32002:004:0005 Transpordimaa	13214 Kabelimetsa tee km-l 1,29	8 m <sup>2</sup>
5	Pos 5	8195150	13214 Kabelimetsa tee Katastritunnus 32002:004:0005 Transpordimaa	13214 Kabelimetsa tee km-l 1,17	6 m <sup>2</sup>

Koostaja: Keskkonnaprojekt OÜ; Taotleja: Enefit OÜ